










HRANICE	
	HRANICE POZEMKŮ KATASTRÁLNÍ MAPY
	ÚPRAVA PŘÍLEHLÉHO TERÉNU CEST (SPÁDOVÁNÍ V POMĚRU 1:10)


VSTUPY/VJEZDY			
	PŘÍSTUP NA PERKOVOU CESTU - ETAPA 1		PŘÍSTUP NA PERKOVOU CESTU - ETAPA 2

PLOCHY	
	ZÓNA PERKOVÝCH CEST, KTERÉ BUDOU ZPEVNĚNÝ POMOČÍ PLASTOVÝCH ZATRAVŇOVACÍCH TVÁRNIC 139 m <sup>2</sup>
	KÖRENOVÉ OBLASTI STROMÜ BODOU BĚHEM VÝSTAVBY CEST ODKRYTY POMOČÍ AIR-SPADE 254,1 m <sup>2</sup>
	PLOŠNÉ VÝSADBY ROSTLIN
	NOVÁ ASFALTOVÁ PLOCHA 17,7 m <sup>2</sup>

SÍŤ			
	TEPLOVOD MĚSTA VARNSDORF		SPĚLAŠKOVÁ KANALIZACE
	KOMUNIKAČNÍ VEDENÍ		VODOVOD PITNÝ
	PODZEMNÍ VEDENÍ NN		STÁVAJÍCÍ SÍŤ VEŘEJNÉHO OSVĚTLENÍ
	NOVÁ PŘÍPOJKA PODZEMNÍHO VEDENÍ NN PRO PŘÍPOJENÍ VODNÍ FONTÁNY A ODPOČÍNKOVÉHO MOLA		NOVÁ SÍŤ VEŘEJNÉHO OSVĚTLENÍ

ZAMĚŘENÍ	
	STÁVAJÍCÍ STROM, OCHRANA DLE PD

AKCE VÝSTAVBA ODPOČINKOVÉHO MOLA VČETNĚ PŘÍSTUPOVÝCH  
CEST, VO, PŘÍPOJKY ELEKTRO V LOKALITĚ RYBNÍKA U  
BILLY V K.Ú. VARNSDORF

MÍSTO		NA P.P.Č. 95, 99, 109, 97, 119/1 V K.Ú. VARNSDORF	
INVESTOR		GENERÁLNÍ PROJEKTANT	
Město Varnsdorf Nám. E. Beneše 470 40747 Varnsdorf			
ZÁSTUPCE INVESTORA		STAVEBNÍ ČÁST	
Město Varnsdorf Nám. E. Beneše 470 40747 Varnsdorf		Ing. VACLAV JÁRA HUŠOVA 2075, 407 47 VARNSDORF TEL. 607 617 494, 412 331 226 e-mail: vavclavjara@seznam.cz	
ZODPOVĚDNÝ PROJEKTANT		VYPRACOVAL	
Ing. VACLAV JÁRA ČKAIT: 0402212		MARTIN PETRAK Ing. Jaroslava Křivohlavá	

FORMAT	1050x594	MĚŘITKO	1:200	DATUM	19 listopadu 2025	Č. PARÉ/KÓPÍE
STUPEŇ	PD SP	PROFESÍ	D.1.1 ARCHITEKTONICKÉ A STAVEBNÉ TECHNICKÉ ŘEŠENÍ			
NÁZEV VÝKRESU				Č. VÝKRESU		
SITUACE SO – 02				C.2.1		